





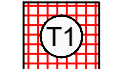




**GRANICE:**

-  prostor ograničenja 300 m pojas mora
-  pojas kopna 100 m od obalne crte
-  jezgra naselja
-  obuhvat obvezne izrade UPU-a

**POVRŠINE ZA RAZVOJ I UREĐENJE NASELJA**


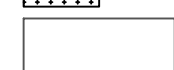
-  izgrađeni dio građevinskog područja naselja
-  neizgrađeni dio građevinskog područja naselja

izgrađeno/neizgrađeno/neuređeno  
  **gospodarska namjena - ugostiteljsko-turistička**  
 T1 - hotel, T2 - turističko naselje



 **kupalište**



 **prirodna obala**


**POVRŠINE ZA RAZVOJ I UREĐENJE IZVAN NASELJA**

-  **groblje**
-  **zona u funkciji groblja**

**PROMET**

- Cestovni promet**  
 postojeće/planirano
-  **glavne mjesne ceste**
  -  **ostale javne prometne površine**


- Pomorski promet**
-  **luke otvorene za javni promet**  
 lokalni značaj
  -  **luke posebne namjene**  
 L3 - luka nautičkog turizma

 **oznaka izmjene i dopune Plana**  
 izmjena i dopuna prometne mreže

1ha MJ 1:5000

100m 200m 500m



|  |   |
|--|---|
| Županija: ZADARSKA   |   |
| Grad: ZADAR  |   |
| Naziv prostornog plana: V. IZMJENE I DOPUNE PROSTORNOG PLANA UREĐENJA GRADA ZADRA<br>prijedlog   |   |
| Naziv kartografskog prikaza: GRAĐEVINSKO PODRUČJE NASELJA<br>VELI IŽ   |   |
| Broj kartografskog prikaza: 4.14.  | Mjerilo kartografskog prikaza: 1:5000   |
| Odluka o izradi:<br>Glasnik Grada Zadra 16/20  | Odluka o donošenju:<br>Glasnik Grada Zadra ...  |
| Javna rasprava (datum objave):   | Javni uvid održan:<br>od:<br>do:  |
| Pečat tijela odgovornog za provođenje javne rasprave:  | Odgovorna osoba za provođenje javne rasprave:<br><br>Matko Segarić, dipl. ing. građ.  |
| Suglasnost na plan prema članku 108. Zakona o prostornom uređenju (Narodne novine br. 153/13, 65/17, 114/18, 39/19 i 98/19):<br>Klasa: ... Urbroj: ... Datum: ...  |   |
| Pravna osoba koja je izradila plan:  |  Zavod za prostorno uređenje<br>Zadarske županije<br>Zadar |
| Pečat pravne osobe koja je izradila plan:  | Odgovorna osoba:<br><br>Stjepan Gverić, prof. geog.   |
| Voditelj izrade plana:   | <br><br>Lana Stipičić, dipl.ing.arh.  |
| Stručni tim u izradi plana:  |   |
| Zavod za prostorno uređenja Zadarske županije:<br>Lana Stipičić, dipl.ing.arh.<br>Enea Bajlo, dipl. ing. građ.<br>Stjepan Gverić, prof. geog.<br>Marko Bušijeta, ing. prom.<br>Dragan Komač, građ. tehn. | stručna suradnja: Akteracija d.o.o.:<br>Ivan Kapović, mag.ing.arch.<br>Nina Kelava, dipl.ing.arh.<br>Petar Cigetić, struč.spec.ing.aedif.       |
| Pečat Gradskog vijeća :  | Predsjednik Gradskog vijeća:<br><br>Marko Vučetić   |
| Istovjetnost ovog plana s izvornikom ovjerava:   | Pečat nadležnog tijela:   |